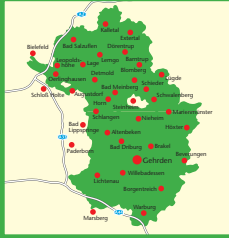


# Barrierefreie Wanderwege Gehrden



Rollstuhlfahrer können den Weg gut alleine bewältigen



Rollstuhlfahrern wird eine Begleitung empfohlen



Naturpark  
Teutoburger Wald  
Eggegebirge

Natürlich gesund!

## Route Gehrden

Länge des Rundweges durch Gehrden vom Parkplatz Katharinenheim aus: 1.110 m.

Der Weg beginnt mit einem schmalen gepflasterten Weg zwischen Öse und Mühlenbach immer am Wasser entlang. Er geht über in einen Weg mit wassergebundener Wegedecke über den Spielplatz, direkt am Mühlenbach entlang. Von dort aus führt der Weg über eine kleine Holzbrücke und anschließend durch Gehrden an schönen Fachwerkhäusern vorbei, zurück zum Ausgangsort.

## Route Ösetal


Wegelänge vom Parkplatz Katharinenheim aus bis zum Endpunkt im Ösetal: 1.350 m.

Dieser Weg ist eine Erweiterung der Route durch Gehrden. Er führt weiter am Mühlenbach entlang und über eine Straße, an dieser 80 m entlang bis zum links abbiegenden Wirtschaftsweg. Dieser geht leicht bergauf, und führt auf einer Strecke von 600 m an Hecken und Wiesen vorbei bis zu einer kleinen Steinbrücke. Zur Brücke geht es 30 m bergab (ca. 10 % Neigung). Von hier aus hat man einen schönen Blick über das weite Ösetal und die Möglichkeit eine Rast zu machen.

## Zugangsweg vom Schloss Gehrden Richtung Dorfmitte

Dieser Weg von 120 m Länge ist nur für Rollstuhlfahrer mit Begleitung nutzbar. Die Route verläuft ab dem ehemaligen Kloster und Schloss Gehrden im Bereich der Kirche auf einer Strecke von ??m Länge über Kopfsteinpflaster und hat ein leichtes Gefälle.

 barrierefreies Restaurant/Café


 Schautafel/Standort

 barrierefreies WC

 Informationstafel

 barrierefreier Parkplatz

Die Benutzung der Wege geschieht auf eigene Gefahr. Die für Rollstuhlfahrer geeigneten Strecken sind unterschiedlich farbig markiert. Bitte beachten Sie die Bedeutung.

 Gefördert mit Mitteln des Landes Nordrhein-Westfalen, vertreten durch die Bezirksregierung Detmold

